

Brandenburger Tor

Pariser Platz
10117 Berlin

Tel:
Fax:


www.visitberlin.de/de/brandenburger-tor

Informationen für Menschen mit Sehbehinderung und blinde Menschen

Die Informationen zur Barrierefreiheit wurden am 17. Mai 2017 im Rahmen des Systems "Reisen für Alle" erhoben und sind geprüft.

Detailinformationen zu Treppen, Aufzügen / Treppenliften, Rampen, Automaten und speziellen Türen auf dem Weg zu einzelnen Bereichen finden Sie in der entsprechenden Kategorie.

Fotos zur Einrichtung



Pariser Platz


Sehenswürdigkeit

Zugehörige Modulbögen: [Anmerkungen Pariser Platz](#), [Brandenburger Tor](#), [Gehwege zu beiden Seiten des Platzes](#), [Fahrbahn um den Platz herum](#), [Platzmitte](#), [Wege außen entlang der Botschaften](#), [Informationskasten](#)

Anmerkungen Pariser Platz

Der Pariser Platz ist einerseits eine Veranstaltungsfläche, andererseits der zentrale touristische Anlaufpunkt zum Betrachten und Fotografieren des angrenzenden Brandenburger Tores. Die mittlere Platzfläche aus Kleinpflaster ist relativ eben mit ca. 1% Gefälle zur Fahrbahn. Die flankierenden Bürgersteige sind zu beiden Seiten identisch mit ebenfalls 1% Gefälle zur Fahrbahn. Von den Schautafeln und Bänken (die Bänke auf Seite der Französischen Botschaft sind wegen der Polizeiabsperrung nicht nutzbar) abgesehen hat der Platz keine weitere (eigene) Infrastruktur.

Brandenburger Tor




Brandenburger Tor

Die Station/das Objekt/Exponat kontrastiert visuell mit der Umgebung.

Die Waren/Exponate sind gut ausgeleuchtet.

Weg außen

Gehwege zu beiden Seiten des Platzes



Gehwege am
Pariser Platz



Gehwege am
Pariser Platz



Gehwege am
Pariser Platz

Breite des Weges: 460 cm

Länge des Weges: 80 m

Gehwegbegrenzung visuell kontrastreich. Gehwegbegrenzung taktil erfassbar.

Es gibt keine visuell kontrastreichen Bodenindikatoren (z.B. Leitstreifen).

Es gibt taktil erfassbare Bodenindikatoren (z.B. Leitstreifen).

Fahrbahn um den Platz herum



Fahrbahnfläche



Fahrbahnfläche

Breite des Weges: 600 cm

Länge des Weges: 180 m

Gehwegbegrenzung visuell kontrastreich. Gehwegbegrenzung taktil erfassbar.

Es gibt keine visuell kontrastreichen Bodenindikatoren (z.B. Leitstreifen).

Es gibt keine taktil erfassbaren Bodenindikatoren (z.B. Leitstreifen).

Anmerkungen für den Gast: Muss zum Erreichen der Platzmitte überquert werden. Stellenweise gibt es auf 2cm abgesenkte Bordsteine. Kein Durchgangsverkehr, Querung ist für Fußgänger gefahrlos möglich

Platzmitte



Platzmitte



Platzmitte

Breite des Weges: 2000 cm

Länge des Weges: 80 m

Gehwegbegrenzung visuell kontrastreich.

Es gibt keine visuell kontrastreichen Bodenindikatoren (z.B. Leitstreifen).

Es gibt keine taktil erfassbaren Bodenindikatoren (z.B. Leitstreifen).

Anmerkungen für den Gast: Auf der Platzmitte finden regelmäßig Events und Demonstrationen statt

Wege außen entlang der Botschaften



Abgesperrter Weg
zur Französischen
Botschaft

Breite des Weges: 200 cm

Länge des Weges: 80 m

Gehwegbegrenzung visuell kontrastreich. Gehwegbegrenzung taktil erfassbar.

Es gibt keine visuell kontrastreichen Bodenindikatoren (z.B. Leitstreifen).

Es gibt keine taktil erfassbaren Bodenindikatoren (z.B. Leitstreifen).

Anmerkungen für den Gast: Die äußeren Wege zu den Botschaften der USA und Frankreich sind langfristig durch Polizeiabsperungen gesperrt. Botschaftsbesucher wenden sich an die Polizisten vor Ort

Informationskasten



Informationskasten

Die Informationen sind in gut lesbarer Schrift vorhanden.

Es besteht zwischen Schrift/Piktogramm/Wegweiser und Hintergrund kein guter visueller Kontrast.

Keine Informationen vorhanden, die der Orientierung dienen und aus Wörtern bestehen.